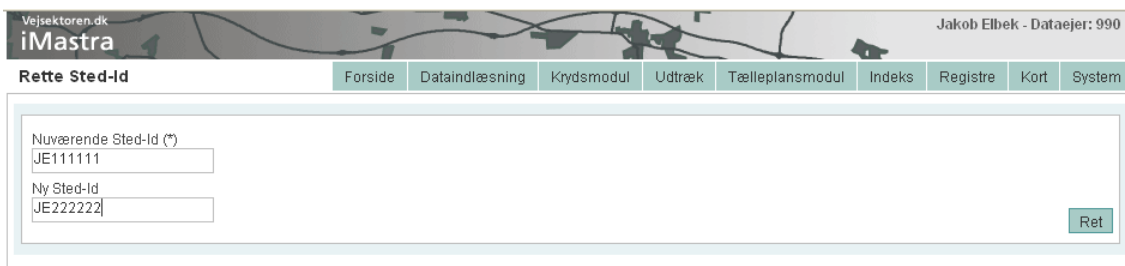


Ændringer i snit.

Oprettelse af snit er beskrevet i "Oprettelse af nyt tællested", nærværende dokument omhandler ændringer i snit.

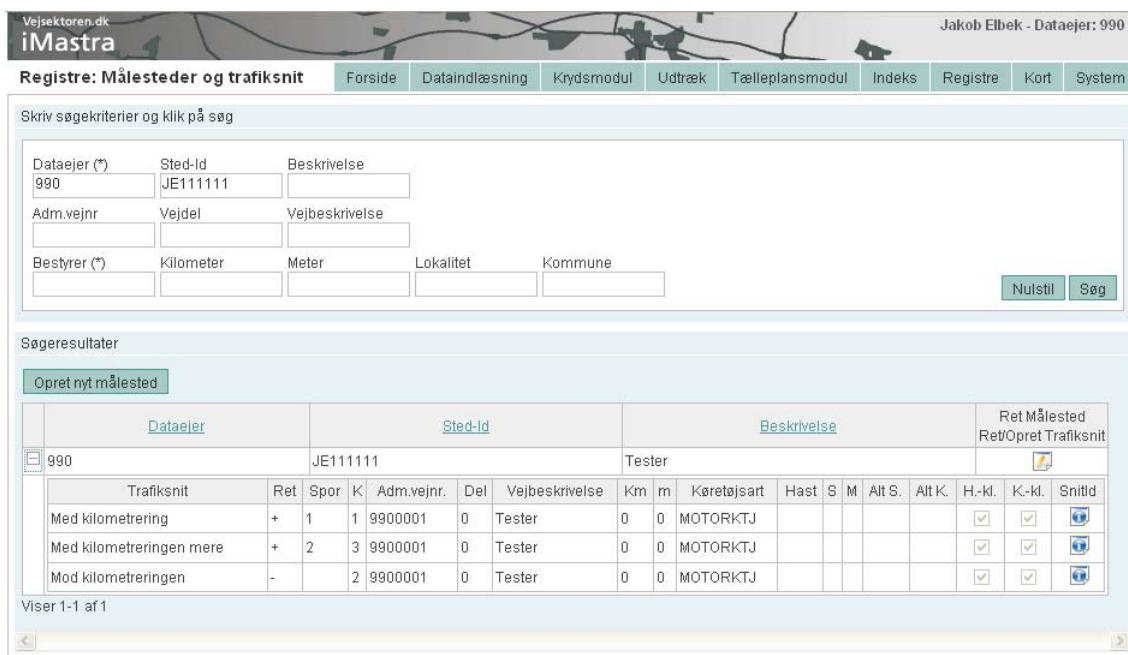
Ændring af sted-id til nyt sted-id


Man kan samlet flytte et sted-id med de der under hørende snit til et nyt, ikke eksisterende sted-id. Det gøres via skærbilledet under Registre/Ret Sted-Id






Rettelser i snit-oplysninger

Man kan rette i snit-oplysningerne. Det sker via skærbilledet under Registre/Målesteder og Trafiksnit.



Dataejer	Sted-Id	Beskrivelse	Ret Målested	Ret/Opret Trafiksnit
990	JE111111	Tester		

Trafiksnit	Ret	Spor	K	Adm.vejnr.	Del	Vejbeskrivelse	Km	m	Køretøjsart	Hast	S	M	Alt S.	Alt K.	H.-kl.	K.-kl.	Snitid
Med kilometrerings	+	1	1	9900001	0	Tester	0	0	MOTORKTJ						<input checked="" type="checkbox"/>	<input checked="" type="checkbox"/>	
Med kilometrerings mere	+	2	3	9900001	0	Tester	0	0	MOTORKTJ						<input checked="" type="checkbox"/>	<input checked="" type="checkbox"/>	
Mod kilometrerings	-		2	9900001	0	Tester	0	0	MOTORKTJ						<input checked="" type="checkbox"/>	<input checked="" type="checkbox"/>	

Man søger målestedet med de snit, man vil rette, frem, og klikker på ikonet Ret Målested / Ret/Opret trafiksnit. Når man klikker på Ret-ikonet ude til højre for snittet, får man mulighed for at rette i felterne.

Vejsektoren.dk iMastra Jakob Elbek - Dataejer: 990

Ret/opret målested/trafiksnit Luk vindue

Målested		Dataejer		Sted-Id	Beskrivelse	
990		JE111111		Tester		

Vej(*)	Lokalitet(*)	Trafiksnit	Ret	Spor	Køretøjsart(*)	K	Hast	S	M	Alt S.	Alt K.	H.-kl.	K.-kl.	K	KF	DK	EK	
9900001-0	Te	0/0	Tester	Med kilometrering	+	1	MOTORKTJ	1					<input checked="" type="checkbox"/>	<input checked="" type="checkbox"/>	<input type="checkbox"/>	<input type="checkbox"/>	<input type="checkbox"/>	<input type="checkbox"/>
9900001-0	Te	0/0	Tester	Med kilometreringen me	+	2	MOTORKTJ	3					<input checked="" type="checkbox"/>	<input type="checkbox"/>	<input type="checkbox"/>	<input type="checkbox"/>	<input type="checkbox"/>	<input type="checkbox"/>
9900001-0	Te	0/0	Tester	Mod kilometreringen	-		MOTORKTJ	2					<input checked="" type="checkbox"/>	<input checked="" type="checkbox"/>	<input type="checkbox"/>	<input type="checkbox"/>	<input type="checkbox"/>	<input type="checkbox"/>
							MOTORKTJ						<input type="checkbox"/>	<input type="checkbox"/>	<input type="checkbox"/>	<input type="checkbox"/>	<input type="checkbox"/>	<input type="checkbox"/>

Det er ligetil at rette i felterne, som ikke er markeret med (*) i overskrifter. Felter med (*) i overskriften kræver, at man vælger den ønskede værdi fra en drop-down liste – det er således nødvendigt, at den vej eller den lokalitet, som man vil anvende, eksisterer i forvejen. For køretøjsart findes der kun mulighederne MOTORKTJ eller C/K.

Hvis man vil rette i et (*) felt, er det klogt først at slette det eksisterende indhold i feltet først. Herefter indtaster man som minimum 3 karakterer til en søgning efter Vej/Lokation (i Køretøjsart taster man bare *)

Mastra, Ret/opret målested/trafiksnit - Mozilla Firefox

http://vej03.vd.dk/mastra/myuiudv/registre/MaalestedTrafiksnitRet?i_id=8DATAEJER=990&STED_ID=JE11: ☆

Mastra, Ret/opret målested/trafiksnit Luk vindue

Målested		Dataejer		Sted-Id	Beskrivelse	
990		JE111111		Tester		

Vej(*)	Lokalitet(*)	Trafiksnit	Ret	Spor	Køretøjsart(*)	K	Hast	S	M	Alt S.	Alt K.	H.-kl.	K.-kl.	K	KF	DK	EK
test		Med kilometrering	+	1	C/K	1		1	D			<input checked="" type="checkbox"/>	<input checked="" type="checkbox"/>	<input type="checkbox"/>	<input type="checkbox"/>	<input type="checkbox"/>	<input type="checkbox"/>
99	-0	Testvejen			OTORKTJ	3		1	D			<input checked="" type="checkbox"/>	<input checked="" type="checkbox"/>	<input type="checkbox"/>	<input type="checkbox"/>	<input type="checkbox"/>	<input type="checkbox"/>
628	-0	Rettestrup - @verup (Omfartsvej v. om Næstved)			OTORKTJ	2		1	D			<input checked="" type="checkbox"/>	<input checked="" type="checkbox"/>	<input type="checkbox"/>	<input type="checkbox"/>	<input type="checkbox"/>	<input type="checkbox"/>
3410	-0	Test af tælleapp3			OTORKTJ							<input type="checkbox"/>	<input type="checkbox"/>	<input type="checkbox"/>	<input type="checkbox"/>	<input type="checkbox"/>	<input type="checkbox"/>
4660	-0	Test af tælleapp4										<input type="checkbox"/>	<input type="checkbox"/>	<input type="checkbox"/>	<input type="checkbox"/>	<input type="checkbox"/>	<input type="checkbox"/>
5660	-0	test af tælleapp5										<input type="checkbox"/>	<input type="checkbox"/>	<input type="checkbox"/>	<input type="checkbox"/>	<input type="checkbox"/>	<input type="checkbox"/>
6969	-0	Jan tester vej										<input type="checkbox"/>	<input type="checkbox"/>	<input type="checkbox"/>	<input type="checkbox"/>	<input type="checkbox"/>	<input type="checkbox"/>
550309	-0	testvej hans-ame kan slettes										<input type="checkbox"/>	<input type="checkbox"/>	<input type="checkbox"/>	<input type="checkbox"/>	<input type="checkbox"/>	<input type="checkbox"/>
990001	-1	Test af indlæggelse af FRAMSTAT-målinger										<input type="checkbox"/>	<input type="checkbox"/>	<input type="checkbox"/>	<input type="checkbox"/>	<input type="checkbox"/>	<input type="checkbox"/>
2300002	-0	TESTVEJ TIL ARTHUR										<input type="checkbox"/>	<input type="checkbox"/>	<input type="checkbox"/>	<input type="checkbox"/>	<input type="checkbox"/>	<input type="checkbox"/>
3316040	-0	Præstestræde Eggerslevmagle (Sted-id:3316040)										<input type="checkbox"/>	<input type="checkbox"/>	<input type="checkbox"/>	<input type="checkbox"/>	<input type="checkbox"/>	<input type="checkbox"/>
3335729	-9	Ottestrupvej										<input type="checkbox"/>	<input type="checkbox"/>	<input type="checkbox"/>	<input type="checkbox"/>	<input type="checkbox"/>	<input type="checkbox"/>

Færdig

Der dukker nu en drop-down liste op, som man kan vælge ud fra. Lokaliteten vil være begrænset af vejen, så som oftest er det, når vejen er fastlagt, nok at taste * i lokalitet, da mængden af lokaliteter på en vej som regel er begrænset.